







**Signatur:**

-  matr nr 3b 3345 m<sup>2</sup>
-  1,2 m grussti langs Holsted Å
-  Åbeskyttelseslinjer

 **Vejen KOMMUNE**  
Teknik & Miljø

Oversigtskort med Åbeskyttelseslinje  
Vestergade 17  
matr.nr. 3b  
Nr. Holsted By, Holsted.

Målforhold: 1:750  
20.11.2024 ANNSK/BN